

Geografija	8. razred
3.4.2020	
<b>KANADA</b>	
Navodila za delo:	
Preberi besedilo v učbeniku str. 74 – 77. Prepiši spodnjo snov.	
1. Naloga: Odgovori na vprašanja: Zakaj pokrajine ob reki Sv. Lovrenca in ob severnih obalah Velikih jezer imenujemo tudi »srce Kanade« ( <i>Canada Core</i> )?	
1. Naloga: Oglej si posnetek potovanja ladje po Velikih jezerih: <a href="https://www.youtube.com/watch?v=U15Fwo9tbJ4&amp;feature=related">https://www.youtube.com/watch?v=U15Fwo9tbJ4&amp;feature=related</a> . Pojasni kako ta dejavnost vpliva na okolje.	
Rešitve nalog (fotografije rešitev iz zvezka ali pišete v word) pošljite na elektronski naslov <a href="mailto:druzboslovjeSTOK@gmail.com">druzboslovjeSTOK@gmail.com</a> do 20.00 (3.4.2020)	

# KANADA

Uradno ime: Canada, Kanada

Glavno mesto: Ottawa

Uradni jezik: angleščina, francoščina

Oblika vladavine: parlamentarna monarhija v Commonwealthu

Površina (km<sup>2</sup>): 9.984.670 – DRUGA NAJVEČJA DRŽAVA NA SVETU

Število prebivalcev: 33.098.932 (oc. 2006)

Gostota prebivalstva (preb./ km<sup>2</sup>): 3,3

Verska pripadnost: 42,6 % rimokatoliki, 23,3 % protestanti, 4,4 % ostali kristjani, 1,9 % muslimani, 11,8 % ostali verujoči, 16 % neverujoči.

## 1. NASELJEVANJE

Prvotno prebivalstvo

NOVI VEK: Francozi, ki so se naselili predvsem ob Reki Sv. Lovrenca - Spodnja Kanada (danes južni del province Quebec)

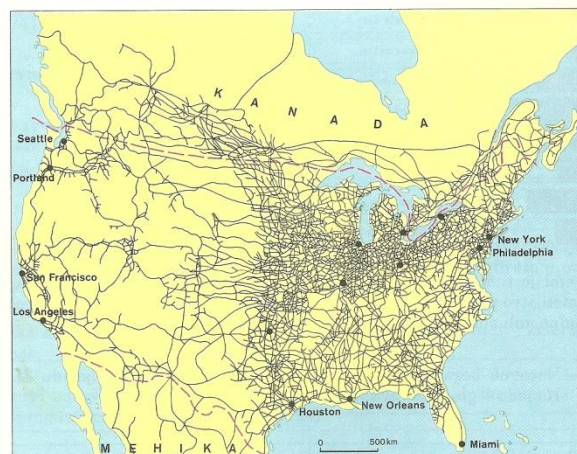
1760: po sedem let trajajoči vojni med Francijo in Anglijo kanadsko ozemlje pripadlo Angliji - priseljevanje Angležev, Ircev in Škotov - Zgornja Kanada (danes provinca Ontario). Kanada je leta 1867 dobila status dominiona.

PO II. SVETOVNI VOJNI: Priseljenci iz Nemčije, Italije in Ukrajine, nekaj tudi Kitajcev in Pakistancev.

*Slovencev je v Kanadi okoli 30.000, kar polovica od tega jih živi v Torontu.*

## 2. PODNEBJE

- izrazito celinsko
- polarno in subpolarno
- ob obali Tihega oceana je oceansko



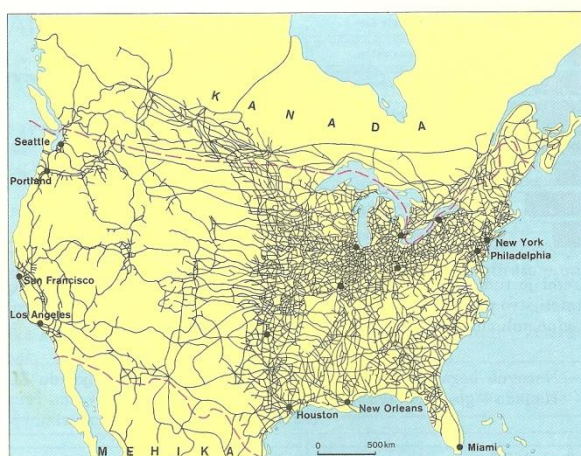
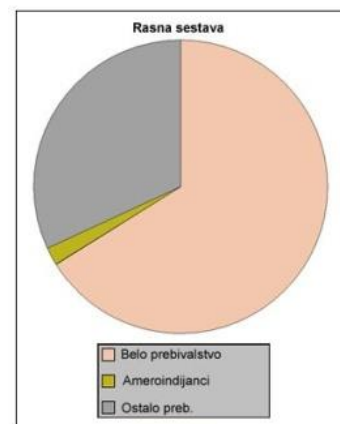
Železniško omrežje v ZDA in Kanadi

### 3. POSELITEV

- redka poseljenost
- najugodnejše razmere so ob Reki Sv. Lovrenca

### 4. PROMET

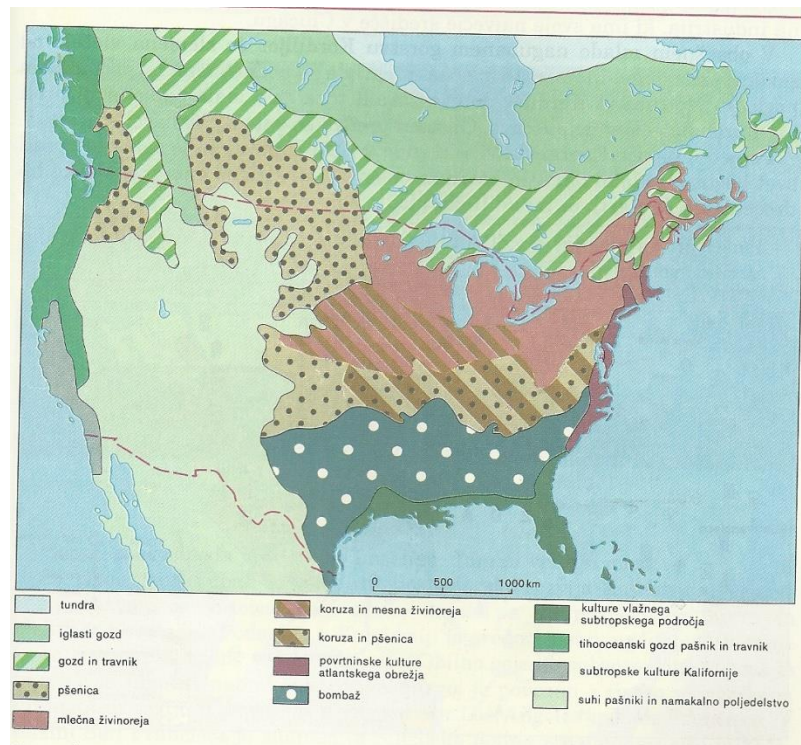
- dobro prometno povezana
- železniško in cestno omrežje
- Reka Sv. Lovrenca U 70
- letalski promet je pomemben na severu države



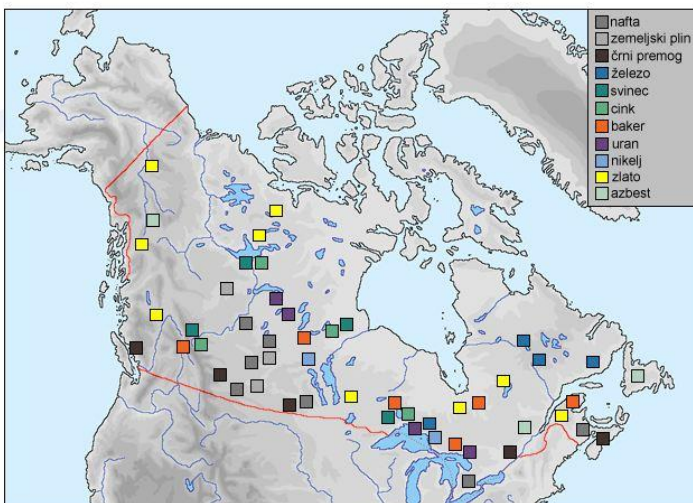
Železniško omrežje v ZDA in Kanadi

## 5. GOSPODARSTVO

- **živinoreja** - V Osrednjem nižavju, ob Velikih jezerih
- poljedelstvo (pšenica, koruza, krompir, sladkorna pesa, lan, oves, ječmen) - V Osrednjem nižavju (pas prerij)
- ribolov – vzhodne obale
- Velike zaloge lesa (Gozdovi pokrivajo kar 42% površine) – iglasti gozd



- rudna bogastva – železo na Labradorju
- nafta in zemeljski plin – sever in zahod



Kanada je velik svetovni proizvajalec in potrošnik energije na prebivalca. Velike količine energije potrebujejo predvsem za ogrevanje bivalnih prostorov med dolgimi in mrzlimi zimami, za transport ljudi in tovora na velike razdalje ter za predelavo nekaterih rudnih bogastev (npr. pridobivanje aluminija iz boksita).

Največ električne energije pridobijo s pomočjo hidroelektrarn (59%), v termoelektrarnah (premog in tekoča goriva) 21% in v petih jedrskih elektrarnah 20% električne energije. Po načrpani nafti je Kanada v svetu na 9. mestu. Največ nafte in zemeljskega plina pridobijo iz 18.000 vrtin v provinci Alberta, v okolici mest Edmonton in Calgary. Po proizvodnji urana je Kanada na prvem mestu, saj pridelajo kar tretjino svetovne proizvodnje urana.

- poceni vodna energija  
↓↓↓↓↓↓↓↓
- Lesnopredelovalna industrija, industrija papirja in celuloze

- kovinska industrija (industrija aluminija)
- živilskopredelovalna industrija
- ob podpori ZDA: industrija prevoznih sredstev, kemična, elektrotehnična, elektronska in računalniška industrija

Pokrajine ob reki Sv. Lovrenca in ob severnih obalah Velikih jezer imenujemo tudi »**srce Kanade**« (*Canada Core*).